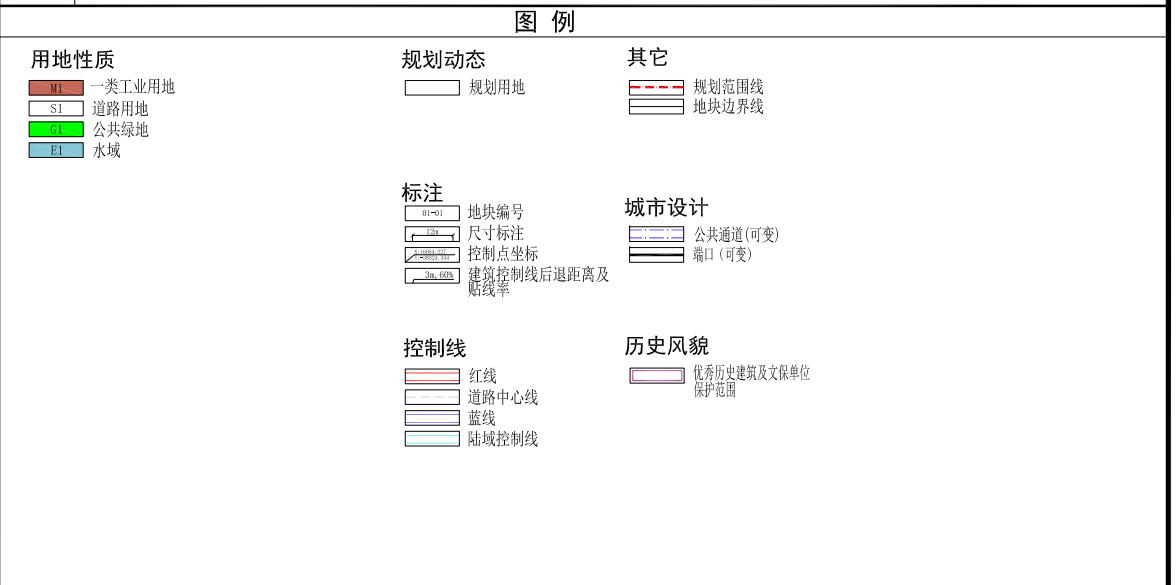


地块控制指标一览表

| 街坊编号 | 地块编号 | 用地面积 (M ²) | 用地性质代码 | 混合用地建筑量比例 | 容积率 | 建筑高度 (M) | 住宅套数 (套) | 配套设施 | 规划动态 | 备注 |
|------|-------|------------------------|--------|-----------|------|----------|----------|------|------|----|
| 05 | 05-01 | 3869 | G1 | | -- | -- | -- | | 规划 | |
| | 05-02 | 23334 | M1 | | 2.00 | 18 | -- | | 规划 | |
| | 05-03 | 3394 | G1 | | -- | -- | -- | | 规划 | |
| | 05-04 | 14092 | E1 | | -- | -- | -- | | 规划 | |
| | 05-05 | 3842 | G1 | | -- | -- | -- | | 规划 | |
| | 05-06 | 5047 | G1 | | -- | -- | -- | | 规划 | |
| | 05-12 | 4442 | G1 | | -- | -- | -- | | 规划 | |
| | 05-13 | 3089 | G1 | | -- | -- | -- | | 规划 | |
| | 05-14 | 43896 | M1 | | 2.00 | 18 | -- | | 规划 | |

特定管理条文

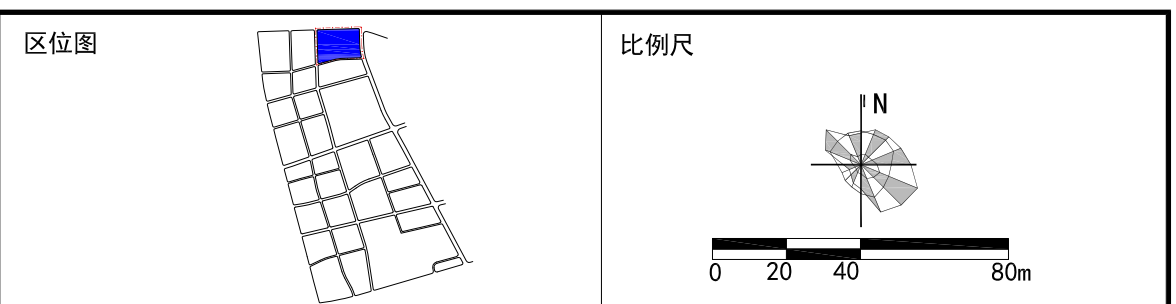
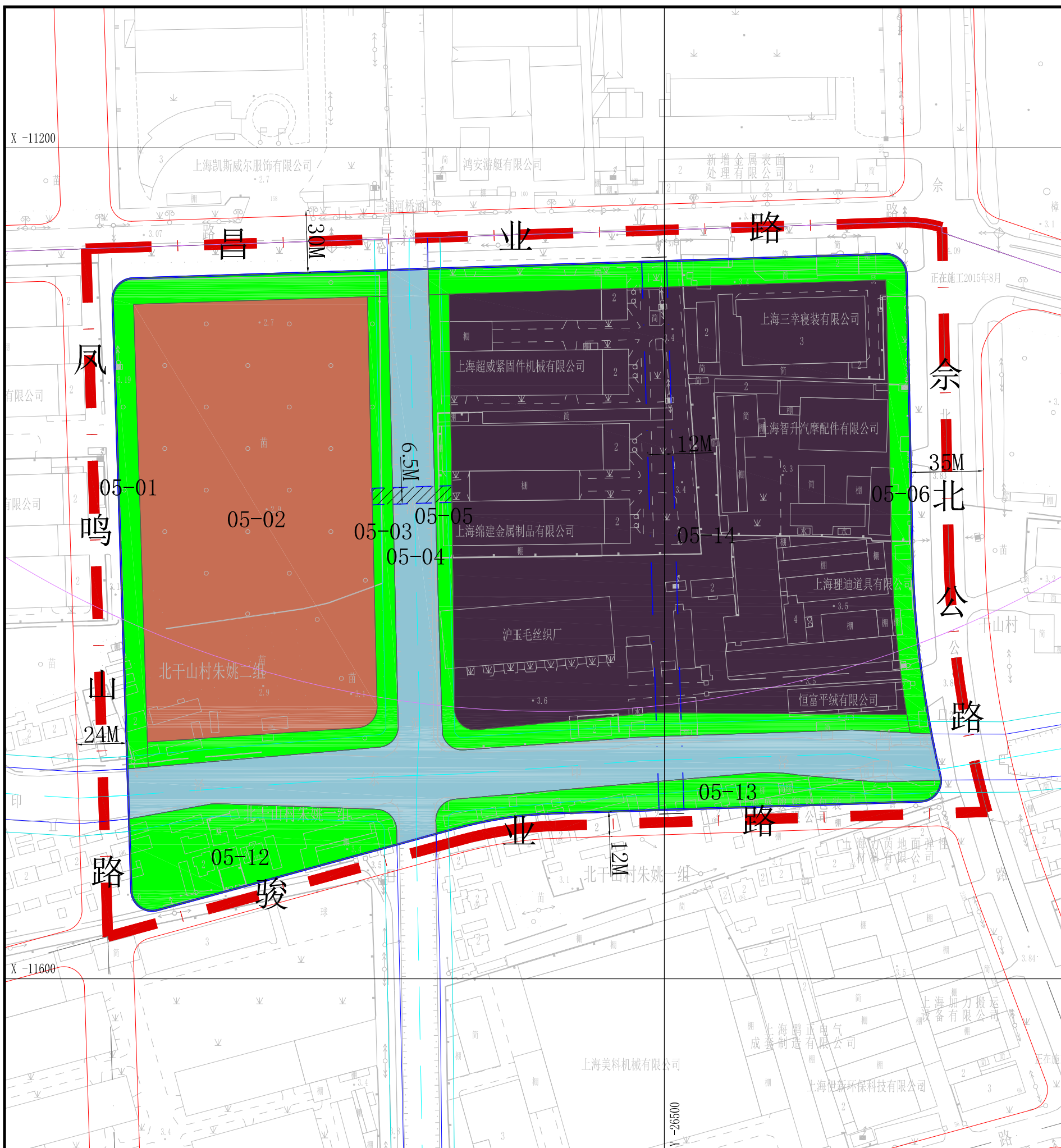
备注：
1、05-04、05-05、05-06、05-13、05-14地块内设置一条公共通道，宽12米，可双向通行机动车，位置可变，24小时开放。



上海市松江区余北工业区SJS9-0002单元控制性详细规划05街坊实施深化(初步方案) 调整前图则

经 上海市规划委员会 年 月 日会议审议通过，上海市人民政府 沪府规划 号文批准。
(市政府城乡规划审批专用章) 签发日期： 年 月 日

设计单位 上海市上规院城市规划设计有限公司 证书编号:自资规甲字21310366(甲级)
组织编制单位 松江区人民政府、上海市规划和自然资源局

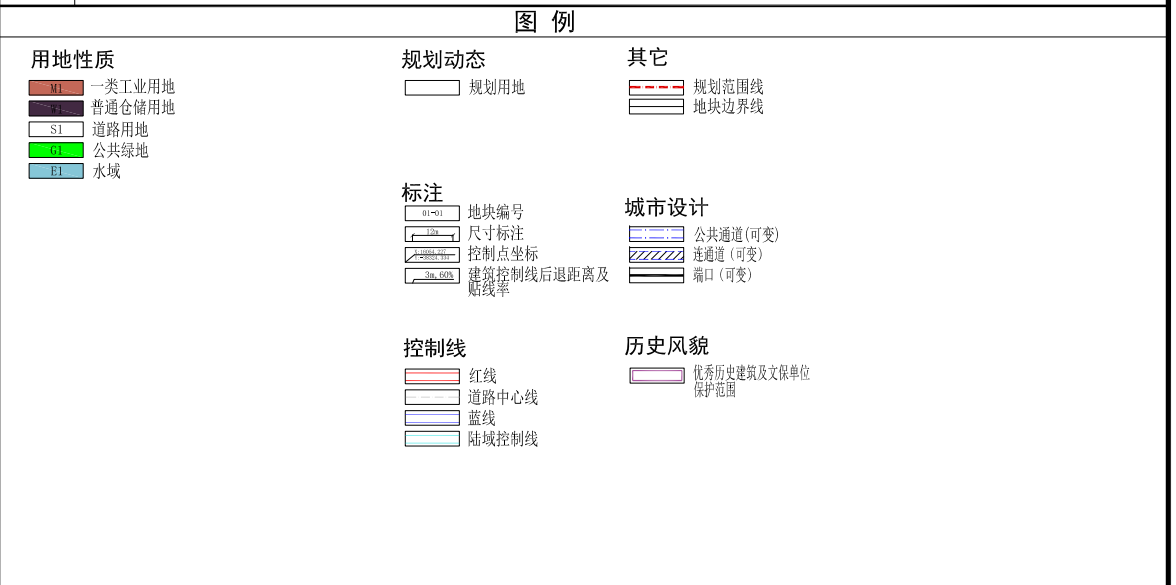


地块控制指标一览表

| 街坊编号 | 地块编号 | 用地面积 (M ²) | 用地性质代码 | 混合用地建筑量比例 | 容积率 | 建筑高度 (M) | 住宅套数 (套) | 配套设施 | 规划动态 | 备注 |
|------|-------|------------------------|--------|-----------|------|----------|----------|------|------|----|
| 05 | 05-01 | 3869 | G1 | | | | | | 规划 | |
| | 05-02 | 23334 | M1 | | 2.00 | 24 | | | 规划 | |
| | 05-03 | 3394 | G1 | | | | | | 规划 | |
| | 05-04 | 14092 | E1 | | | | | | | |
| | 05-05 | 3842 | G1 | | | | | | 规划 | |
| | 05-06 | 5047 | G1 | | | | | | 规划 | |
| | 05-12 | 4442 | G1 | | | | | | 规划 | |
| | 05-13 | 3089 | G1 | | | | | | 规划 | |
| | 05-14 | 43896 | W1 | | 2.00 | 24 | | | 规划 | |

特定管理条文

备注：
 1、05-04、05-05、05-06、05-13、05-14地块内设置一条公共通道，宽12米，可双向通行机动车，位置可变，24小时开放。
 2、05-02地块与05-14地块新增一处高度不低于5米，宽度不小于6.5米的封闭式空中连廊，具体形式及位置根据具体方案确定，连廊建筑面积计入05-02地块容积率，相关土地出让及产证办理等手续纳入05-02地块。



上海市松江区余北工业区SJS9-0002单元控制性详细规划05街坊实施深化(初步方案) 调整后图则

经 上海市规划委员会 年 月 日会议审议通过, 上海市人民政府 沪府规划 号文批准. (市政府城乡规划审批专用章) 签发日期: 年 月 日

设计单位 上海市上规院城市规划设计有限公司 证书编号: 自资规甲字21310366 (甲级)

组织编制单位 松江区人民政府、上海市规划和自然资源局